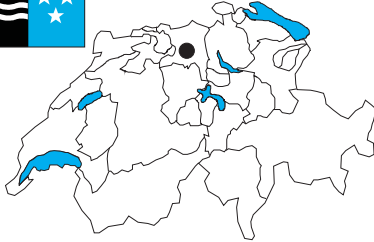


## Aargau



< 3 Farben

AG



Fläche : 1'404 km<sup>2</sup>  
 Bevölkerung : 510'100 E  
 Dichte : 363 E/km<sup>2</sup>  
 HS (Aarau) : 16'000 E

BSP pro Kopf : 40'276 Fr.  
 Anzahl Gemeinden : 232  
 Landw. Nutzfläche : 47 %

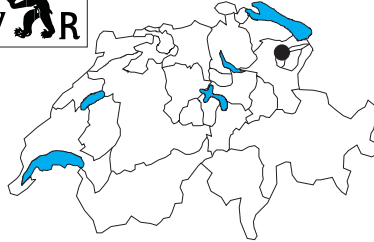
Eintritt in den Bund : 1803  
 Grenzen : 6 Kt. / 1 Land

## Appenzell Ausserrhoden



< 3 Farben

AR



Fläche : 243 km<sup>2</sup>  
 Bevölkerung : 53'300 E  
 Dichte : 219 E/km<sup>2</sup>  
 HS (Herisau) : 6'000 E

BSP pro Kopf : 38'068 Fr.  
 Anzahl Gemeinden : 20  
 Landw. Nutzfläche : 58 %

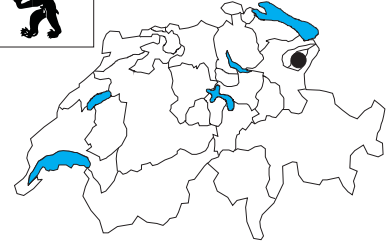
Eintritt in den Bund : 1513  
 Grenzen : 2 Kantone

## Appenzell Innerrhoden



< 3 Farben

AI



Fläche : 173 km<sup>2</sup>  
 Bevölkerung : 14'000 E  
 Dichte : 81 E/km<sup>2</sup>  
 HS (Appenzell) : 12'000 E

BSP pro Kopf : 32'214 Fr.  
 Anzahl Gemeinden : 6  
 Landw. Nutzfläche : 57 %

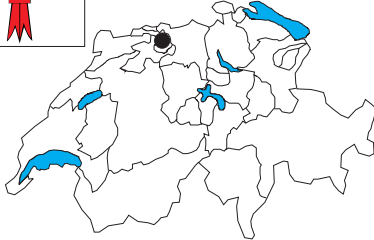
Eintritt in den Bund : 1513  
 Grenzen : 2 Kantone

## Basel - Land



< 3 Farben

BL



Fläche : 428 km<sup>2</sup>  
 Bevölkerung : 232'400 E  
 Dichte : 543 E/km<sup>2</sup>  
 HS (Liestal) : 12'000 E

BSP pro Kopf : 43'787 Fr.  
 Anzahl Gemeinden : 73  
 Landw. Nutzfläche : 44 %

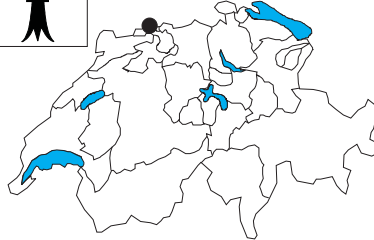
Eintritt in den Bund : 1501  
 Grenzen : 4 Kt. / 2 Länder

## Basel - Stadt



< 2 Farben

BS



Fläche : 37 km<sup>2</sup>  
 Bevölkerung : 195'900 E  
 Dichte : 5'295 E/km<sup>2</sup>  
 HS (Basel) : 172'000 E

BSP pro Kopf : 60'556 Fr.  
 Anzahl Gemeinden : 3  
 Landw. Nutzfläche : 14 %

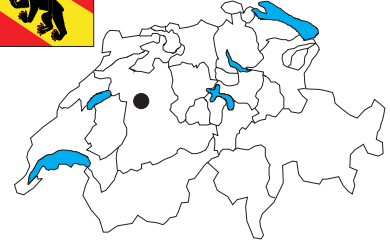
Eintritt in den Bund : 1501  
 Grenzen : 1 Kt. / 2 Länder

## Bern



< 3 Farben

BE



Fläche : 6'051 km<sup>2</sup>  
 Bevölkerung : 962'200 E  
 Dichte : 159 E/km<sup>2</sup>  
 HS (Bern) : 145'000 E

BSP pro Kopf : 38'525 Fr.  
 Anzahl Gemeinden : 412  
 Landw. Nutzfläche : 44 %

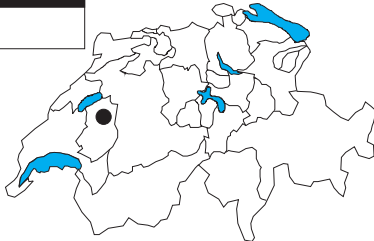
Eintritt in den Bund : 1353  
 Grenzen : 12 Kantone

## Freiburg (Fribourg)



< 2 Farben

FR



Fläche : 1'671 km<sup>2</sup>  
 Bevölkerung : 215'100 E  
 Dichte : 129 E/km<sup>2</sup>  
 HS (Freiburg) : 34'000 E

BSP pro Kopf : 38'866 Fr.  
 Anzahl Gemeinden : 256  
 Landw. Nutzfläche : 59 %

Eintritt in den Bund : 1481  
 Grenzen : 3 Kantone

## Genf (Genève)



< 3 Farben

GE



Fläche : 282 km<sup>2</sup>  
 Bevölkerung : 382'900 E  
 Dichte : 1'358 E/km<sup>2</sup>  
 HS (Genf) : 160'000 E

BSP pro Kopf : 57'208 Fr.  
 Anzahl Gemeinden : 45  
 Landw. Nutzfläche : 45 %

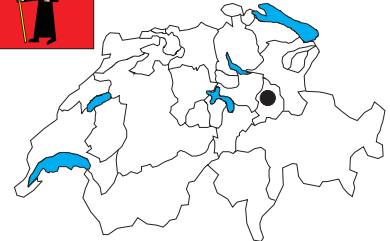
Eintritt in den Bund : 1815  
 Grenzen : 1 Kt. / 1 Land

## Glarus



< 4 Farben

GL



Fläche : 685 km<sup>2</sup>  
 Bevölkerung : 38'800 E  
 Dichte : 57 E/km<sup>2</sup>  
 HS (Glarus) : 6'500 E

BSP pro Kopf : 47'345 Fr.  
 Anzahl Gemeinden : 29  
 Landw. Nutzfläche : 32 %

Eintritt in den Bund : 1352  
 Grenzen : 4 Kantone